



IZVJEŠĆE O RADU
ZAVODA ZA PROSTORNO UREĐENJE
BRODSKO-POSAVSKE ŽUPANIJE
U 2018. GODINI

Slavonski Brod, veljača 2019. god.



Javna ustanova
Zavod za prostorno uređenje
Brodsko-posavske županije

KLASA: 350-01/18-01/7
URBROJ: 2178/01-26-0/4-19-31
U Slavonskom Brodu, 25. veljače 2019. god.

**IZVJEŠĆE O RADU
ZAVODA ZA PROSTORNO UREĐENJE
BRODSKO-POSAVSKE ŽUPANIJE
U 2018. GODINI**

V.d. Ravnatelja Zavoda:
Matej Badrov, mag.ing.aedif.

SADRŽAJ:

1.	UVOD	4
2.	DJELOKRUG RADA I STRUKTURA ZAVODA	4
3.	PRIKAZ REALIZACIJA PROGRAMA RADA ZAVODA I OBVEZA DEFINIRANIH ZAKONOM	5
3.1.	Izrada, odnosno koordinacija izrade i praćenje provedbe prostornih planova područne (regionalne) razine	6
3.2.	Izrada izvješća o stanju u prostoru	8
3.3.	Priprema polazišta za izradu, odnosno stavljanje izvan snage prostornih planova uži područja	9
3.4.	Pružanje stručne savjetodavne pomoći u izradi prostornih planova lokalne razine	10
3.5.	Poslovi u skladu s Zakonom i Statutom Zavoda	11
3.6.	Izrada prostornih planova uređenja grada i općine	12
3.7.	Stručno analitički poslovi iz područja prostornog uređenja	13
4.	VOĐENJE INFORMACIJSKOG SUSTAVA PROSTORNOG UREĐENJA	16
5.	STRUČNI RAZVOJ I OSIGURANJE TEHNIČKIH UVJETA ZAVODA	19

1. UVOD

Izvješće o radu Zavoda za prostorno uređenje Brodsko-posavske županije (u daljnjem tekstu: Zavod) u 2018. godini izrađuje se i dostavlja Upravnom vijeću na temelju članaka 18. i 21. Statuta Zavoda (KLASA: 350-01/15-01/1, URBROJ: 2178/01-26-0/3-15-3 od 17.12.2014. godine.). Upravno vijeće Zavoda, temeljem članaka 9. i 21. Statuta Zavoda, nakon usvajanja Izvješća o radu Zavoda, isto dostavlja Županu i Županijskoj skupštini.

Osnovni podaci o Zavodu

Naziv: Javna ustanova
Zavod za prostorno uređenje Brodsko-posavske županije
Adresa: Trg pobjede 26a, 35000 Slavonski Brod
OIB: 29772586152
MB: 050044469
Tel.: +385 35 445 560
Fax.: +385 35 445 558
E-mail: zavod@bpzzpu.hr
Web stranica: www.bpzzpu.hr

2. DJELOKRUG RADA I STRUKTURA ZAVODA

Zavod je osnovan temeljem Zakona o prostornom uređenju i gradnji („Narodne novine“, broj 76/07, 38/09, 55/11, 90/11 i 50/12) kao javna ustanova na Županijskoj skupštini od 18.03.2008. god.

Osnivač Zavoda je Brodsko-posavska županija, a osnivačka prava temeljem važećeg Zakona o prostornom uređenju ostvaruje Župan.

Javna ustanova Zavod za prostorno uređenje Brodsko-posavske županije obavlja stručne poslove iz samoupravnog djelokruga Županije iz područja prostornog uređenja u skladu sa Zakonom o prostornom uređenju (NN RH 153/13, 65/17 i 114/18), Odlukom o osnivanju Zavoda za prostorno uređenje Brodsko-posavske županije i Statutom Županije.

U okviru svog djelokruga obavlja osobito slijedeće poslove:

- izrada, odnosno koordinaciju izrade i praćenje provedbe prostornih planova područne (regionalne) razine, (Prostorni plan županije, Urbanistički plan uređenja županijskog značaja)
- izrada izvješća o stanju u prostoru
- vođenje informacijskog sustava prostornog uređenja i upravlja njime u okviru ovlasti
- priprema polazišta za izradu, odnosno stavljanje izvan snage prostornih planova užih područja

- pružanje stručne savjetodavne pomoći u izradi prostornih planova lokalne razine (Prostorni planovi uređenja općine/grada, Generalni urbanistički planovi grada Slavonskog Broda i Nove Gradiške, Urbanistički planovi uređenja lokalne razine kao i drugi prostorni planovi lokalne razine nastali na temelju dosadašnje regulative)
- drugi poslovi u skladu s ovim Zakonom i Statutom Zavoda
- Zavod za prostorno uređenje županije može izrađivati i prostorni plan uređenja grada i općine, urbanistički plan uređenja od značaja za Državu, odnosno županiju te obavljati stručne analitičke poslove iz područja prostornog uređenja, ako to zatraži Ministarstvo ili župan.

Na realizaciji poslova u Zavodu je, tijekom 2018. godine, bilo zaposleno 8 zaposlenika, od kojih tri sa visokom stručnom spremom te pet zaposlenika sa srednjom stručnom spremom. Sukladno Pravilniku o unutarnjem ustrojstvu i sistematizaciji radnih mjesta Javne ustanove Zavod za prostorno uređenje Brodsko-posavske županije (KLASA: 350-01/17-01/18, URBROJ: 2178/01-26-0/4-18-36 od 20. srpnja 2018. godine) zaposlenici su raspoređeni na radna mjesta unutar Zavoda kao jedinstvene ustrojstvene cjeline.

Sukladno članku 9. Zakona o poslovima i djelatnostima prostornog uređenja i gradnje (NN 78/15 i 118/18) i Pravilnika o izdavanju suglasnosti za obavljanje stručnih poslova prostornog uređenja (NN 136/15) u zakonskom roku, Zavod je ishodio suglasnost za obavljanje stručnih poslova izrade nacrtu prijedloga svih prostornih planova i nacrtu izvješća o stanju u prostoru svih razina-Rješenje Ministarstva graditeljstva i prostornog uređenja, Uprave za prostorno uređenje, pravne poslove i programe Europske unije (Rješenje: KLASA: UP/I-350-02/17-07/46, URBROJ: 531-05-17-2 od 25.09.2017.god.). Pravne osobe koje posjeduju ovu suglasnost u obvezi su za svaku slijedeću godinu u mjesecu kad je izdana suglasnost dostavljati dokaze da ispunjavaju tražene uvjete nadležnom tijelu ministarstva. Dopisom (KLASA: 350-02/17-01/20, URBROJ: 2178/01-26-0/4-18-3 od 17.09.2018. god.), Zavod je ispunio svoju obvezu i dokazao da nisu prestali postojati uvjeti za obavljanje svih stručnih poslova prostornog uređenja.

3. PRIKAZ REALIZACIJA PROGRAMA RADA ZAVODA I OBVEZA DEFINIRANIH ZAKONOM

U tekstu se analizira prikaz realizacije poslova u 2018. godine, sukladno godišnjem Planu rada Zavoda za 2018. godinu koji je donesen po Upravnom vijeću Zavoda i obveza proisteklih Zakonom o prostornom uređenju.

3.1. Izrada, odnosno koordinaciju izrade i praćenje provedbe prostornih planova područne (regionalne) razine

Zakonom o prostornom uređenju (NN 153/13, 65/17 i 114/18) definirani su prostorni planovi regionalne razine:

-prostorni plan županije koji prvenstveno određuje: vrijedno obradivo poljoprivredno zemljište, koridore infrastrukture županijskog značaja, izdvojena građevinska područja izvan naselja za gospodarsku namjenu županijskog značaja i površine drugih namjena županijskog značaja. Prostornim planom Županije se u svrhu ostvarivanja ciljeva prostornog uređenja, sukladno načelima prostornog uređenja uređuje svrhovita organizacija, korištenja i namjena prostora kao i uvjeti za uređenje, unaprjeđenje i zaštitu prostora cijelog obuhvata Županije.

-urbanistički plan uređenja županijskog značaja donosi se obvezno za područje određeno Prostornim planom županije.

Prostorni plan Brodsko-posavske županije

Važeći Prostorni plan Brodsko-posavske županije ("Službeni vjesnik BPŽ" br. 04/01, 06/05, 11/08, 14/08 -prečišćeni tekst , 05/10 i 9/12) slijedom zakonskog propisa može se mijenjati i dopunjavati, a novi se može izraditi po usvajanju Državnog plana prostornog razvoja.

Uputom Ministarstva graditeljstva i prostornog uređenja (KLASA: 350-01/18-01/26, URBROJ: 531-01-18-2 od 19.03.2018. god - u daljnjem tekstu: „Uputa“), Zavodu su izdane smjernice i uputa za postupanje, odnosno potrebu izrade 5. izmjena i dopuna Prostornog plana Brodsko-posavske županije, a koje su nastale temeljem Plana gospodarenja otpadom Republike Hrvatske za razdoblje 2017.-2022. god. (NN 3/17), u cilju ugrađivanja određenih kategorija građevina uključujući i postrojenja za gospodarenje otpadom. Nužno je kroz izmjenu i dopunu planirati i osigurati prostorno-planske preduvjete za uspostavu cjelovitog sustava gospodarenja otpadom.

U izmjenama i dopunama Prostornog plana županije, po Uputi Ministarstva, potrebno je definirati građevine državnog i regionalnog značaja i odrediti lokacije eventualno novih građevina državnog i regionalnog značaja iz Plana gospodarenja otpadom Republike Hrvatske za razdoblje 2017.-2022. godine. U odredbama za provođenje potrebno je odrediti uvjete za neposrednu provedbu temeljem županijskog prostornog plana za građevine za gospodarenje otpadom od državnog i regionalnog značaja i smjernice za planiranje građevina lokalnog značaja.

Zavod je slijedom navedene „Upute“ izradio Nacrt Odluke o izradi 5. Izmjena i dopuna prostornog plana Brodsko-posavske županije sukladno članku 89. Zakona o prostornom uređenju (NN 153/13, 65/17 i 114/18), a za navedeni postupak prije donošenja Odluke na Županijskoj skupštini ishoda su mišljenja/rješenja:

-Mišljenje Ministarstva zaštite okoliša i energetike, Uprava za procjenu utjecaja na okoliš i održivo gospodarenje otpadom, KLASA:351-03/18-01/101, URBROJ: 517-03-1-1-18-2 od 17.08. 2018., temeljem članka 66. stavka 1. Zakona o zaštiti okoliša (NN 80/13, 153/13, 78/15 i 12/18), kojim se propisuje obveza provedbe strateške procjene utjecaja na okoliš;

-Rješenje Ministarstva zaštite okoliša i energetike, Uprava za zaštitu prirode, KLASA: UP/I-612-07/18-37/05, URBROJ: 517-05-2-3-18-2 od 24.09.2018 temeljem članka 48. stavka 5., 7. i 8. Zakona o zaštiti prirode (NN 80/13, 52/18), kojim se propisuje obvezna provedba glavne ocjene prihvatljivosti za ekološku mrežu.

Slijedom navedenog, Upravni odjel za graditeljstvo i prostorno uređenje kao nositelj izrade 5. Izmjena i dopuna Prostornog plana Brodsko-posavske županije, temeljem članaka 81. i 86. važećeg Zakona o prostornom uređenju uputio je u proceduru donošenje Nacrta Odluke o izradi 5. Izmjena i dopuna Prostornog plana Brodsko-posavske županije na Skupštinu Brodsko-posavske županije koja će se održati 18.12.2018. god.

Skupština Brodsko-posavske županije na 11. sjednici održanoj 18.12.2018. godine, usvojila je jednoglasno Odluku o izradi izmjena i dopuna (5. izmjene i dopune) prostornog plana Brodsko-posavske županije (KLASA: 021-01/18-01/173, URBROJ: 2178/1-01-18-1 od 18. prosinca 2018. godine).

Po donošenju Odluke o izradi izmjena i dopuna (5. izmjene i dopune) prostornog plana Brodsko-posavske županije, Župan Brodsko-posavske županije donio je Odluku o započinjanju postupka strateške procjene utjecaja na okoliš 5. izmjena i dopuna Prostornog plana Brodsko-posavske županije (KLASA: 351-02/18-01/47, URBROJ: 2178/1-11-01-18-1 od 19. prosinca 2018. godine.), čime je i formalno započeo postupak Strateške procjene utjecaja na okoliš za 5. Izmjene i dopune Prostornog plana Brodsko-posavske županije u kojem se provodi i Glavna ocjena prihvatljivosti 5. Izmjena i dopuna PP BPŽ na ekološku mrežu. Navedeni postupak provedi se paralelno temeljem Zakona i Uredbe o strateškoj procjeni utjecaja strategije, plana i programa na okoliš (NN 3/17).

Sukladno odredbama Zakona o prostornom uređenju (NN 153/13, 65/17 i 114/18) i članku 3. Odluke o izradi izmjena i dopuna (5. izmjene i dopune) prostornog plana Brodsko-posavske županije, Zavod je stručni izrađivač 5. Izmjena i dopuna Prostornog plana Brodsko-posavske županije.

Za potrebe izrade 5. Izmjena i dopuna Prostornog plana Brodsko-posavske županije, Zavod kontinuirano topološki obrađuje podatke iz postojećeg Županijskog plana, te postojećih planova gradova i općina.

Zavod aktivno sudjeluje i u izradi Prostornih planova susjednih županija, kroz davanje zahtjeva mišljenja, podloga, sudjelovanje na javnim raspravama.

U tijeku su izmjene i dopune:

- Prostornog plana Požeško-slavonske županije,
- Prostornog plana Sisačko-moslavačke županije,
- Prostornog plana Vukovarsko-srijemske županije.

3.2. Izrada izvješća o stanju u prostoru

Zakonom o prostornom uređenju utvrđena je obveza Zavoda da svake četiri godine izrađuje Izvješće o stanju u prostoru Brodsko-posavske županije.

Izvješće o stanju u prostoru je dokument praćenja stanja u prostoru, sadrži polazišta, analizu i ocjenu stanja i trendova prostornog razvoja, analizu provedbe prostornih planova i drugih dokumenata koji utječu na prostor, te prijedloge za unaprjeđenje prostornog razvoja s osnovnim preporukama mjera za iduće razdoblje.

Zavod je izradio četverogodišnje Izvješće o stanju u prostoru Brodsko-posavske županije za period 2009.-2013., izrada Izvješća o stanju u prostoru za period od 2014.-2018., započela je krajem 2017 god. analizom postojećih prostornih planova općina i gradova, a koja se odnosi na površine planiranih namjena prostora. U 2018. godini, prikupljeni su i analizirani podaci od svih nadležnih županijskih odjela, službi i javnopravnih tijela. Planirani rok završetka izrade Izvješća o stanju u prostoru Brodsko-posavske županije za period 2014.-2018. godine je kraj 2019. godine.

Ostale jedinice lokalne samouprave su u obvezi donijeti navedeno četverogodišnje Izvješće o stanju u prostoru za područje svoje nadležnosti najduže do 26.04.2018. god.

Zavod je u lipnju 2018. godine završio sa izradom Izvješća o stanju u prostoru općine Podcrkavlje 2013.-2017. god., a koje je općinsko vijeće općine Podcrkavlje usvojilo na 11. sjednici održanoj 14. lipnja 2018. godine.



Zavod za prostorno uređenje sudjeluje u postupcima izrade Izvješća o stanju u prostoru jedinica lokalne samouprave, a o postupcima i tijeku izrade vodi podatke na web stranici Zavoda:

<http://www.bpzzpu.hr/>

PREGLED IZVJEŠĆA O STANJU U PROSTORU NA PODRUČJU BRODSKO-POSAVSKE ŽUPANIJE KOJA SU IZRAĐENA PREMA PRAVILNIKU O SAHRANI I OBLAZNIM POKAZATELJIMA IZVJEŠĆA O STANJU U PROSTORU (NN 117/12) I PRAVILNIKU O SAHRANI I OBLAZNIM POKAZATELJIMA IZVJEŠĆA O STANJU U PROSTORU (NN 48/14)

RED. BR.	ŽUPANIJA	IZVJEŠĆE O STANJU U PROSTORU	OBJAVA U SLUŽBENIM NOVINAMA	IZVJEŠĆA U POSTUPKU IZRADE
1.	BRODSKO-POSAVSKA ŽUPANIJA	Izvešće o stanju u prostoru Brodsko-posavske županije 2018. 2013. god.	Službeni vjesnik BPŽ br. 24/13	
RED. BR.	GRADOVI	IZVJEŠĆE O STANJU U PROSTORU	OBJAVA U SLUŽBENIM NOVINAMA	IZVJEŠĆA U POSTUPKU IZRADE
1.	SLAVONSKI BROD			Pokrenut postupak (06/2012)
2.	NOVA GRADIŠKA	Izvešće o stanju u prostoru u prostoru Grada Nova Gradiška	Službeni glasnik Grada Nova Gradiška 0015	
RED. BR.	OPĆINE	IZVJEŠĆE O STANJU U PROSTORU	OBJAVA U SLUŽBENIM NOVINAMA	IZVJEŠĆA U POSTUPKU IZRADE
1.	BEBRINA			
2.	BRODSKI STUPNIK			
3.	BUKOVLJE			
4.	ČERNIK			
5.	ŠKOPJE			
6.	DORNA ANEMLJEVIĆI			
7.	URUGALIC			
8.	ŠARŠIN			
9.	GORNJA VRBA			Pokrenut postupak (06/2014)
10.	ČOČUNJ BOGDJEVIĆI			
11.	GUNDINCI			
12.	KLAKAR			
13.	NOVA KAPELA			
14.	OKUČANI			
15.	OPREŠEVCI			
16.	OROVAC			Pokrenut postupak (06/2014)
17.	POČRKAUJE			
18.	RESEŠANI			
19.	ŠIBINJ	Izvešće o stanju u prostoru općine Šibinj 2018. 2014. god.	Službeni vjesnik BPŽ br. 22/14	
20.	ŠIKIREVCI			
21.	SLAVONSKI ŠIMAC			
22.	STARA GRADIŠKA			
23.	STARO PETROVO SELO			
24.	VELIKA KOPANICA			
25.	VRBA			
26.	VRPOČJE	Izvešće o stanju u prostoru općine Vrpočje 2018. 2014. god.	Službeni vjesnik BPŽ br. 14/14	

3.3. Priprema polazišta za izradu, odnosno stavljanje izvan snage prostornih planova užih područja

Temeljem praćenja stanja u prostoru Zavod sudjeluje u pripremi Odluka o izradi odnosno stavljanju izvan snage prostornih planova kao preduvjet za pokretanje propisanog postupka.

Po zahtjevima u 2018. godini, Zavod je sudjelovao kroz svoja mišljenja, upute u analizama slijedećih prostornih planova:

Republika Hrvatska:

- Državni plan prostornog razvoja RH

Brodsko-posavska županija:

- 6. izmjene i dopune Prostornog plana uređenja Grada Nova Gradiška,
- 2. izmjene i dopune Generalnog urbanističkog plana Grada Nova Gradiška,
- 2. izmjene i dopune Prostornog plana uređenja općine Sikirevci,
- 3. izmjene i dopune Prostornog plana uređenja općine Gundinci,
- 2. izmjene i dopune Prostornog plana uređenja općine Nova Kapela,
- 3. izmjene i dopune Prostornog plana uređenja općine Gornja Vrba,
- 1. izmjene i dopune Urbanističkog plana uređenja Naselja Gornja Vrba.

Požeško-slavonska županija:

- 3. izmjene i dopune Prostornog plana Požeško-slavonske županije,
- 1. izmjene i dopune Prostornog plana uređenja općine Čaglin.

Sisačko-moslavačka županija:

- 3. izmjene i dopune Prostornog plana Sisačko-moslavačke županije.

Za potrebe izrade prostornih planova, s obzirom da za područje Županije postoji dobar dio navedenih podloga, i s obzirom na započete aktivnosti u cilju pribavljanja i kontinuiranog održavanja ažurnosti suvremenih podloga u 2018. god. Zavod je općinama i gradovima pružao slijedeću uslugu:

- kontinuirana dobava svih izrađenih digitalnih karata za područje BPŽ, (u nadležnosti Državne geodetske uprave (DGU), a temeljem potpisanog Sporazuma s DGU koji omogućuje korištenje istih putem WMS servisa DGU-a,
- isporuka podataka iz prostornih planova u vektorskom obliku izrađivačima prostornih planova kao i drugih planova, programa i strategija vezanih za prostorno uređenje.

Po zahtjevu isporučene su slijedeće podloge:

- Općina Sikirevci (ortfoto, katastar, vektorski zapis važećeg prostornog plana),
- Općina Gornja Vrba (ortfoto, katastar, vektorski zapis važećeg prostornog plana).

3.4. Pružanje stručne savjetodavne pomoći u izradi prostornih planova lokalne razine (Prostorni planovi uređenja općine/grada, Generalni urbanistički planovi grada Slavonskog Broda i Nove Gradiške, Urbanistički planovi uređenja lokalne razine kao i drugi prostorni planovi lokalne razine nastali na temelju dosadašnje regulative)

Temeljem praćenja stanja u prostoru Zavod sudjeluje u pripremi Odluka o izradi odnosno stavljanju izvan snage prostornih planova kao preduvjet za pokretanje propisanog postupka.

Prije donošenja prostornog plana uređenja grada ili općine nositelj izrade plana u obavezi je pribaviti mišljenje Zavoda u pogledu usklađenosti plana s prostornim planom Županije slijedom članka 107. Zakona o prostornom uređenju (NN 153/13, 65/17 i 114/18). Mišljenje se ne izdaje ako je Zavod stručni izrađivač ili koordinator izrade prostornog plana. U 2018. godini Zavod za prostorno uređenje izdao je slijedeća mišljenja na izmjene i dopune prostornih planova:

- 6. izmjene i dopune Prostornog plana uređenja Grada Nova Gradiška (Mišljenje, KLASA: 350-02/17-02/4, URBROJ: 2178/01-26-0/4-18-17),
- 2. izmjene i dopune Generalnog urbanističkog plana Grada Nova Gradiška (Mišljenje, KLASA: 350-02/16-01/34, URBROJ: 2178/01-26-0/4-18-2),
- 2. izmjene i dopune Prostornog plana uređenja općine Nova Kapela (Mišljenje, KLASA: 350-02/17-02/3, URBROJ: 2178/01-26-0/2-18-11),
- 3. izmjene i dopune Prostornog plana uređenja općine Gornja Vrba (Mišljenje, KLASA: 350-02/18-01/15, URBROJ: 2178/01-26-0/4-18-20 – traži se dopuna).

Zavod je aktivno sudjelovao u procesima izrade prostornih planova grada/općine, dajući svoje primjedbe, prijedloge i zahtjeve te redovnim sudjelovanjem u svim fazama postupaka od davanja zahtjeva temeljem članka 90. Zakona, javne rasprave, nacрта konačnog prijedloga i po

potrebi Zakonom propisanog mišljenja, kako za sve općine i gradove unutar Brodsko-posavske županije, tako i za općine i gradove u susjednim županijama.

U okviru tog postupka Zavod provjerava usklađenost prostornog plana s prostornim planom više razine, PP BPŽ i ostalim Zakonom određenim planovima te drugim dokumentima prostornog uređenja od utjecaja na prostorni plan uređenja grada i općine kao i metodologiji izrade i prioritetno način i razinu tehnološke obrade planova, daje smjernice za izradu i provođenje na bazi pozitivne prostorno planske prakse.

3.5. Poslovi u skladu s Zakonom i Statutom Zavoda

Zavod aktivno sudjeluje u procesima izrade znanstveno-istraživačkih studija različitih područja, strateških i drugih dokumenata za područje Brodsko-posavske županije te za potrebe istih izrađuje i izdaje potrebne stručne podloge i kartografske prikaze.

U tijeku 2018. Zavod nastavlja aktivno sudjeluje u postupku izrade Županijske razvojne strategije: davanjem podloga, podataka, aktivnim sudjelovanjem u definiranju ciljeva kroz SWOT analize, davanje mišljenja i dr.

U tijeku 2018. Zavod aktivno sudjeluje u suradnji sa CTR-om u postupku pripreme projekata za razvojni sporazum pet slavonskih županija: Brodsko-posavska, Osječko-baranjska, Požeško-slavonska, Virovitičko-podravska i Vukovarsko-srijemska, koji će imati za cilj jačanje regionalne konkurentnosti kroz razvoj regionalne infrastrukture i dr.

Nadalje, Zavod aktivno sudjeluje u postupcima vezano za zaštitu okoliša s aspekta svoje nadležnosti:

- ocjene o potrebi procjene utjecaja na okoliš,
- ocjene o potrebi strateške procjene utjecaja na okoliš planova i strategija,
- studije o utjecaju zahvata na okoliš.

Zavod daje mišljenja, podatke po zahtjevu pravnih osoba (Državna uprava, javna uprava, ostala javnopravna tijela, te upravni odjeli županije).

Slijedom Zakona o arhivskom gradivu i arhivima (NN 61/18) i važećeg Pravilnika o zaštiti arhivskog i registraturnog gradiva, (KLASA: 350-01/16-1/17, URBROJ: 2178/-01-26-0/1-16-3 od 23.08.2016. god.) kontinuirano se vodi klasifikacija gradiva, sortiranje, pričuvna pisarnica i prateći popis koji pokriva analogne prostorne planove, postupke izrade istih, izvješća, studije, očitovanja, mišljenja, upravnu i ostalu arhivu.

U 2018. god. nastavljen je postupak izrade elektronske arhivske knjige, kroz programski paket kojem su autori djelatnici Zavoda.



Zavod je, putem Upravnog vijeća, izradio i usvojio slijedeće Pravilnike:

- Pravilnik o unutarnjem ustrojstvu i sistematizaciji radnih mjesta Javne ustanove Zavod za prostorno uređenje Brodsko-posavske županije;
- Pravilnik o plaćama, naknadama i drugim materijalnim pravima zaposlenika Javne ustanove Zavod za prostorno uređenje Brodsko-posavske županije.

Novim pravilnicima usklađeni su, nazivi radnih mjesta, te propisani koeficijenti za obračun plaća, naknade i druga materijalna prava zaposlenika Zavod sa aktima i kolektivnim ugovorom za službenike i namještenike Brodsko-posavske županije.

3.6. Izrada prostornih planova uređenja grada i općine

U tijeku 2018. godine Zavod je kao stručni izrađivač završio izmjene i dopune ugovorenih i započetih prostornih planova :

- 4. Izmjene i dopune PPUO Staro Petrovo Selo (Sl. gl. Općine Staro Petrovo Selo 03/06, 03/13, 01/14, 04/15, 04/15 i 05/18)



U tijeku 2018. godine Zavod je ugovorio i započeo izradu slijedećih prostornih planova:

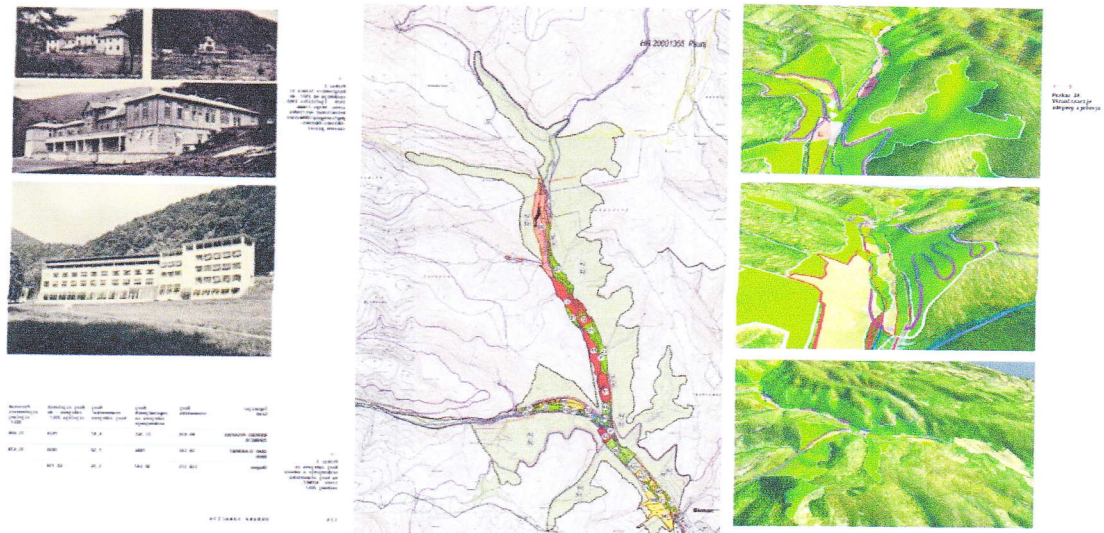
- 2. Izmjene i dopune PPUO Podcrkavlje,
- 5. Izmjene i dopune PPUO Brodski Stupnik,
- 3. Izmjene i dopune PPUO Vrpolje

3.7. Stručno analitički poslovi iz područja prostornog uređenja

Zavod je tijekom 2018. god. završi izradu: PILOT PROJEKT METODOLOGIJE SANACIJE NEZAKONITE GRADNJE ZONE STRMAC“, po sporazumu o izradi istoga sa Hrvatskim zavodom za prostorni razvoj. Pilot projekt će, zajedno s projektima pet drugih županija, poslužiti Hrvatskom zavodu za prostorni razvoj za utvrđivanje metodologije sanacije nezakonite gradnje na području Republike Hrvatske. Pilot projekt je dostupan na slijedećem linku: http://bpzzpu.hr/index.php/dokumenti/cat_view/158-publikacije.html

Hrvatski zavod za prostorni razvoj, u rujnu 2018. godine organizirao je Stručni skup: „Urbana sanacija. Objavljen je i Zbornik radova, u kojem je svoje mjesto našao i „PILOT PROJEKT METODOLOGIJE SANACIJE NEZAKONITE GRADNJE ZONE STRMAC“ kojeg su prezentirali djelatnici Zavoda.






Krajem 2018. godine, na Arhitektonskom fakultetu u Zagrebu, u povodu obilježavanja 2. Međunarodnog dana krajobraza Vijeća Europe, održana je konferencija *Integralni pristup zaštiti, planiranju i upravljanju krajobrazom* u organizaciji Ministarstva graditeljstva i prostornoga uređenja, Hrvatskog zavoda za prostorni razvoj, Konvencije o europskim krajobrazima Vijeća Europe te u suradnji s Ministarstvom kulture, Ministarstvom okoliša i energetike i Fondom za zaštitu okoliša i energetska učinkovitost.

Skup je okupio dvjestotinjak sudionika iz cijele Hrvatske, predstavnike tijela državne uprave, akademske zajednice – posebno studenata i nastavnika Agronomskog fakulteta – Studija krajobrazne arhitekture, Arhitektonskog i Prirodoslovno-matematičkog fakulteta, predstavnika udruga, stručnjaka na području krajobrazne arhitekture, prostornog planiranja, zaštite okoliša i prirode, kulturne baštine i drugih zainteresiranih.

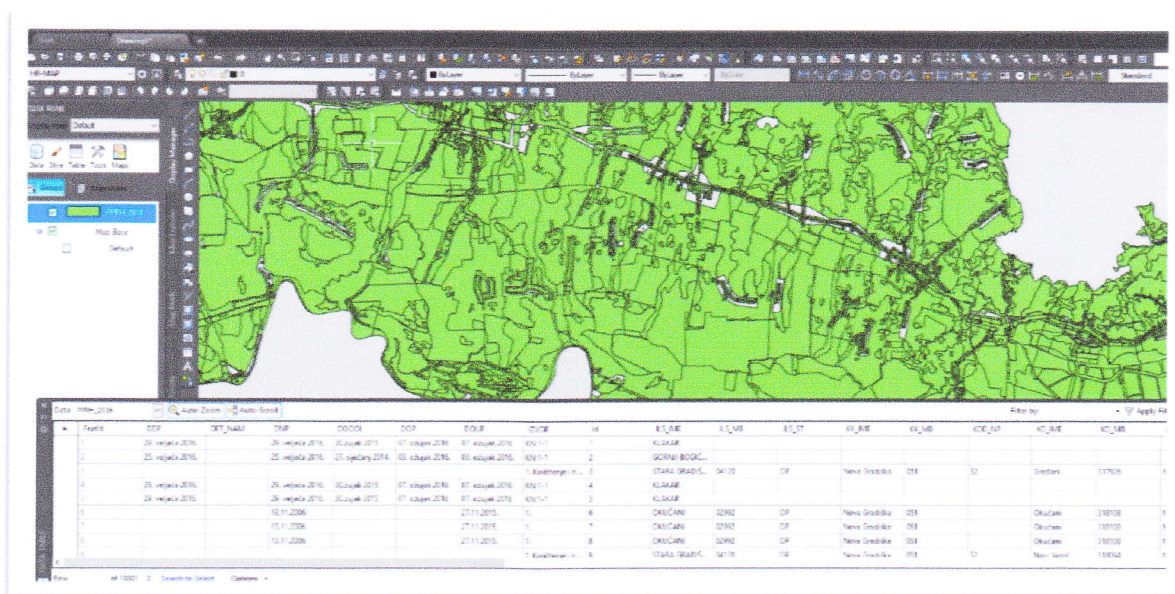
Zajedno sa Javnom ustanovom Natura Slavonica, djelatnica Zavoda je održala prezentaciju *Upravljanje krajobrazom poplavnog područja rijeke Save u Brodsko-posavskoj županiji*.

U sklopu konferencije, objavljen je i zbornik radova u kojem je objavljen i rad djelatnika Zavoda.



U tijeku je izrada **Državnog plana prostornog razvoja RH**, za koje je Zavod, za potrebe Ministarstva graditeljstva i prostornog uređenja dostavljao obrade planskih podataka u vektorskom obliku SQLITE file s pratećim bazama podataka prema:

- Grupi poslova 3 – Verzija 3, tijekom 2018. god. obrađena građevinska područja za sve općine i gradove koji su mijenjali granice građevinskih područja: Općina Cernik, Općina Oriovac, Općina Nova Kapela i Općina Staro Petrovo Selo.



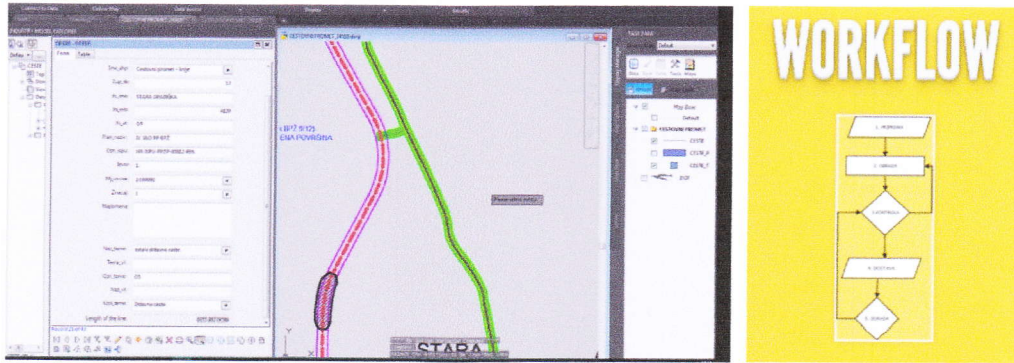
- Grupa poslova 4 – Verzija 4, tijekom 2018. god. dostavljeni su slijedeći obrađeni podaci:
 - Infrastrukturni sustavi, komunikacijski sustavi, energetske sustavi, obuhvat PPPPO, vodnogospodarski sustavi, prirodna baština i zaštićeni dijelovi prirode, kulturna baština, zaštita, posebni načini korištenja.

Za potrebe dostavljanja podataka, djelatnici Zavod izradili su posebnu web stranicu:

<http://vito1.dyndns.tv:8080/geoserver/PPRH/wfs?>, putem koje, sva zainteresirana javnost može preuzeti podatke putem WFS servisa.



OBRADA I DOSTAVA (WFS, WMS) PODATAKA PROSTORNOG PLANA BRODSKO-POSAVSKE ŽUPANIJE (zahtjevani slojevi osim GP – građevinska područja) I PROSTORNIH PLANOVA UREĐENJA OPĆINA I GRADOVA BRODSKO-POSAVSKE ŽUPANIJE (samo GP – građevinska područja), ZA POTREBE PRIPREMNIH RADOVA ZA IZRADU DRŽAVNOG PLANA PROSTORNOG RAZVOJA



Nadalje, djelatnici Zavoda „postavili“ su poseban model obrade i dostave gore navedenih podataka prema Ministarstvu graditeljstva i prostornog uređenja, kojeg su prezentirali u listopadu 2018. god. u Osijeku na edukaciji Zavoda za prostorno uređenje slavonskih županija.

Navedeni poslovi obrade i dostave podataka obavljaju se temeljem Sporazuma između, Ministarstva graditeljstva i prostornog uređenja, Hrvatskog zavoda za prostorni razvoj, Brodsko-posavske županije i Zavoda za prostorno uređenje Brodsko-posavske županije.

4. VOĐENJE INFORMACIJSKOG SUSTAVA PROSTORNOG UREĐENJA

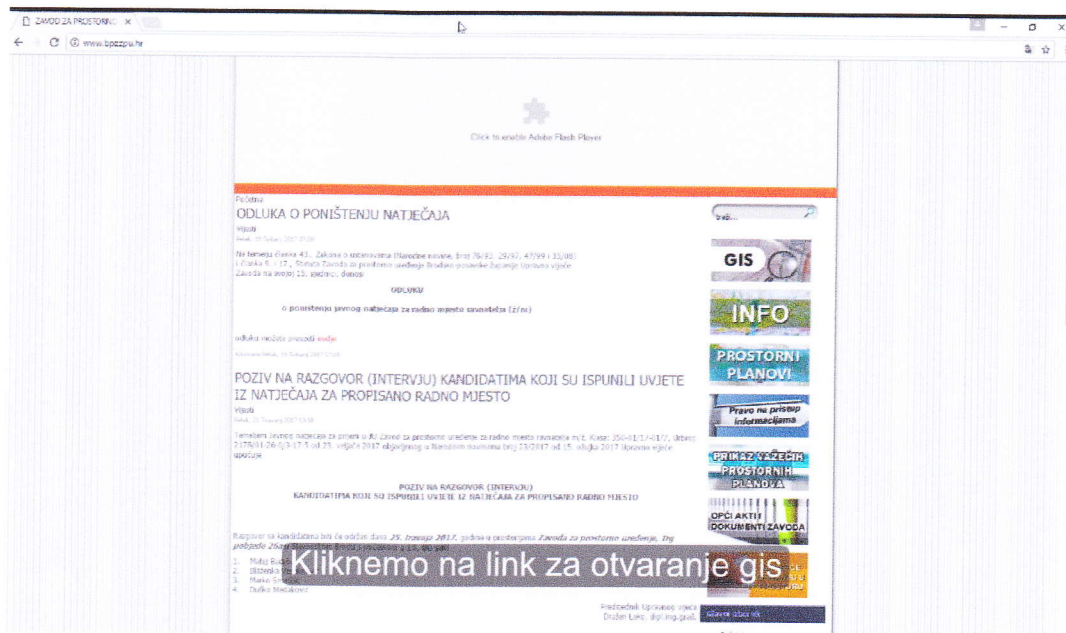
Zavod vodi arhivu svih usvojenih prostornih planova od 1998. god. za područje Brodsko-posavske županije, a za koje je uspostavljen unutarnji sustav baze podataka: „ArhCoordinator“, (razvijen softver za pohranu prostornih planova u digitalnom obliku). Kroz ovaj sustav kontinuirano se uvode svi novi prostorni planovi kao i njihove izmjene i dopune.



Od 2009. godine Zavod za prostorno uređenje je osigurao javnost svog rada putem aktivne web stranice (<http://www.bpzzpu.hr/>) na kojoj je razvio i vodi informacijski sustav Brodsko-posavske županije i to objavom:

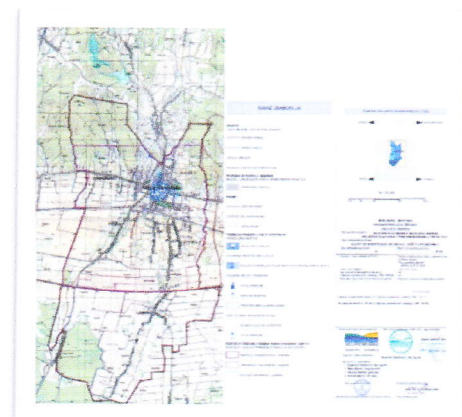
- Javna objava prostornih planova uređenja gradova/općina sa svim izmjenama i dopunama objavljenih s grafičkim prilozima i odlukama za provođenje, u 2018. godini, navedeni sustav se dopunjavao sukcesivno kako su planovi usvajani, kao i dopunjen dijelom usvojenih urbanističkih planova uređenja;

- Zavod je razvio i razvija sustav WEB/GIS-za područje Brodsko-posavske županije, s tvrtkom „Zeljko“, od 2006. godine, a slijedom obveza sustav se kontinuirano ažurira; vezano za olakšano korištenje ovog portala izrađene su upute kao video materijal u trajanju 5,54 minute, dostupan na linku: http://bpzzpu.hr/gis_upute/gis_upute.html

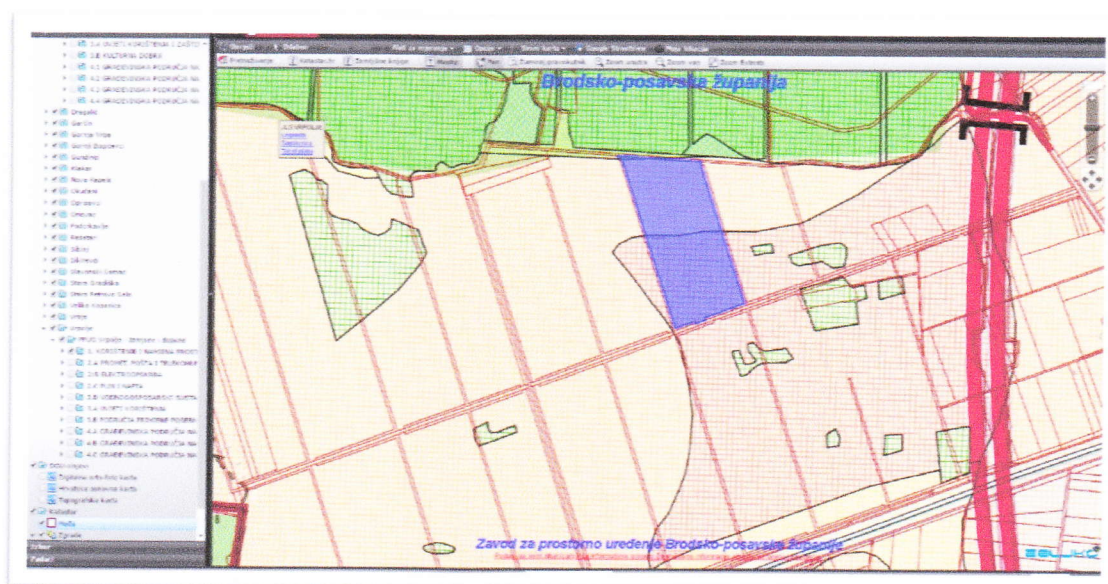


- Ostali dokumenti, izvješća, obavijesti o javnim raspravama

Web/prostorni planovi



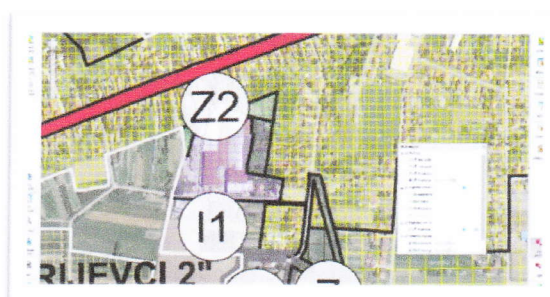
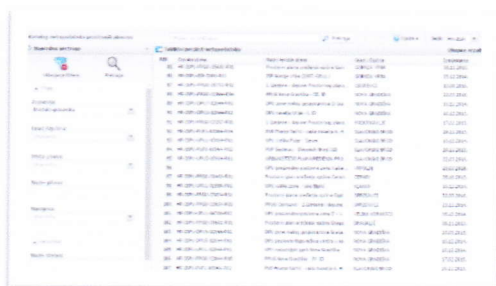
Web/GIS preglednik



Zavod sukladno Zakonu o prostornom uređenju i Uredbi o informacijskom sustavu prostornog uređenja, uspostavlja, vodi i održava Informacijski sustav prostornog uređenja (ISPU) za područje Brodsko-posavske županije.

ISPU je aplikacija Ministarstva graditeljstva i prostornoga uređenja koja u jednu cjelinu spaja Geoportal, katastar i prostorne planove, e-dozvole, e-nekretnine. ISPU razvija Ministarstvo u suradnji sa Zavodom i Zavodima za prostorno uređenje županije, odnosno Grada Zagreba. Zavod slijedom zakonskih obveza sudjeluje u dostavi podataka kao i dijelom u kreiranju sustava.

<https://ispu.mgipu.hr/>



Sustav WEB/GIS Brodsko-posavske županije, putem WMS servisa je strukturiran u suglasju s načinom korištenja unutar ISPU geoportala Ministarstva graditeljstva i prostornog uređenja i slijedom navedenog prosljeđuju se u ISPU portal.

5. STRUČNI RAZVOJ I OSIGURANJE TEHNIČKIH UVJETA ZAVODA

Slijedom Programa rada za 2018. god. Zavod je izvršio ulaganje u opremu:

-ulaganju u GIS/CAD alate kroz obnove godišnje održavanja licenci za:

- a) Autodesk Autocad Civil 3D Commercial Maintenance Plan kom. 2
- b) Autodesk Infrastrukture Design Suite Standard Commercial Maintenance Plan kom. 1

-ulaganju u računalnu opremu:

- c) nabavka Radne stanice LENOVO ThinkStation P 520-workstation
- d) NAS server SYNOLOGY RS818+RAKISTATION sa 4 diska

,a sve za potrebe unaprijeđena poslovnih procesa općenito kao i povećanje kvalitete izrade i praćenja dokumenata prostornog uređenja što podrazumijeva vizualizaciju i analizu prostornih uzoraka, izrada karata iz baze odnosno iz izvora podataka, konverzije podataka iz CAD-a rastera i dbase formata, backup podatak i dr.

Slijedom Programa rada za 2018. god. Zavod je kontinuirano ulagao u stručnu izobrazbu djelatnika:

- e) Uporaba Autodesk CAD alata u izradi i komunikaciji prostornih planova u skladu s NIPP RH nacionalnom infrastrukturom prostornih podataka Republike Hrvatske), INSPIRE direktivom EU, OGC WORLD standardima GIS-a, za 5 djelatnika u trajanju od 18 sati u tijeku tri radnih dana;
- f) ostali stručni seminari:
 - stručni seminar ceste u trajanju 3 dana cca. 20 sati za 2 djelatnika,
 - stručni seminari vezani za ovlaštenog arhitekta urbanista temeljem stručnog usavršavanja.

KLASA: 350-01/18-01/7

URBROJ: 2178/01-26-0/4-19-31

U Slavonskom Brodu, 25.veljače 2019. god.

V.d. Ravnatelja Zavoda:



Matej Badrov, mag.ing.aedif.